








1. PATRIMONIO PROTEGIDO NO MUNICÍPIO


5.1 PATRIMÔNIO PROTEGIDO POR TOMBAMENTO

MUNICIPAL	Não possui bens tombados para o nível Municipal.
ESTADUAL	Não possui bens tombados para o nível Estadual.
FEDERAL	Não possui bens tombados para o nível Federal.


5.2 PATRIMÔNIO INVENTARIADO PELO MUNICÍPIO

EXERCÍCIO 2012		
ESTRUTURAS ARQUITETÔNICAS E URBANÍSTICAS (BI)		
FOTO	DESIGNAÇÃO ENDEREÇO	ÁREA
	01 – Prefeitura Municipal de Palma End.: Praça Getúlio Vargas, n°. 26. Centro	ÁREA 1
	02 – Prédio do Fórum End.: Praça Getúlio Vargas, n°. 255. Centro	ÁREA 1
	03 – Igreja Matriz de São Francisco End.: Praça Getúlio Vargas, n°. 26. Centro	ÁREA 1
	04 – Capela de Santo Antônio End.: Rua Santo Antônio, n°. 23. Centro	ÁREA 1
	05 – Sobrado da Dona Romilda End.: Rua Antônio José de Andrada, n° 55. Centro	ÁREA 1
	06 – Prédio da Estação de Palma End.: Praça Roberto Kherde, s/n°. Centro	ÁREA 1
	07 – Biblioteca Municipal End.: Praça Roberto Kherde, s/n°. Centro	ÁREA 1

BENS MÓVEIS E INTEGRADOS (BM | BIN)



FOTO	DESIGNAÇÃO ENDEREÇO	ÁREA
	01 – Foto do Cel. Firmo de Araújo End.: Prefeitura Municipal de Palma / Praça Getúlio Vargas, n°. 26. Centro	ÁREA 1
Sem Foto	02 – Sociedade Musical Euterpe São José End.: Rua Paulino da Costa, s/n°. Centro	ÁREA 1

CONJUNTOS PAISAGÍSTICOS (CP)



FOTO	DESIGNAÇÃO ENDEREÇO	ÁREA
	01 – Praça Getúlio Vargas End.: Praça Getúlio Vargas, s/n°. Centro	ÁREA A 1

EXERCÍCIO 2018


ESTRUTURAS ARQUITETÔNICAS E URBANÍSTICAS (BI)

FOTO	DESIGNAÇÃO ENDEREÇO	ÁREA
	01 – Salão Paroquial	ÁREA 1
	02 – Cemitério Municipal	ÁREA 1



BENS MÓVEIS E INTEGRADOS (BM | BIN)

FOTO	DESIGNAÇÃO ENDEREÇO	ÁREA
	03 – Acervo da Capela de Santo Antônio	ÁREA 1
	03 – Acervo da Igreja Matriz de São Francisco de Assis	ÁREA 1


CONJUNTOS PAISAGÍSTICOS (CP)

FOTO	DESIGNAÇÃO ENDEREÇO	ÁREA
	05 – Praça da Matriz	ÁREA 1



EXERCÍCIO 2019**ESTRUTURAS ARQUITETÔNICAS E URBANÍSTICAS (BI)**

FOTO	DESIGNAÇÃO ENDEREÇO	ÁREA
	01 – Túmulo do Coronel Firmo	ÁREA 1
	02 – Túmulo de Hércio Marcenes da Silva	ÁREA 1

SÍTIOS NATURAIS (SN)

FOTO	DESIGNAÇÃO ENDEREÇO	ÁREA
	01 – Cachoeira do Retiro	ÁREA 1 – Seção 02

LISTA DE BENS INVENTARIADOS – EXERCÍCIO 2021

FOTO	DESIGNAÇÃO ENDEREÇO	ÁREA
	01 – Cachoeira Engenho da Serra	Área 01 – Seção 02 – Zona Rural
	02 – Igreja Nossa Senhora da Imaculada Conceição	Área 01 – Seção 02 – Zona Rural
	03 – Expo Pesca	Área 01 – Seção 02 – Zona Rural